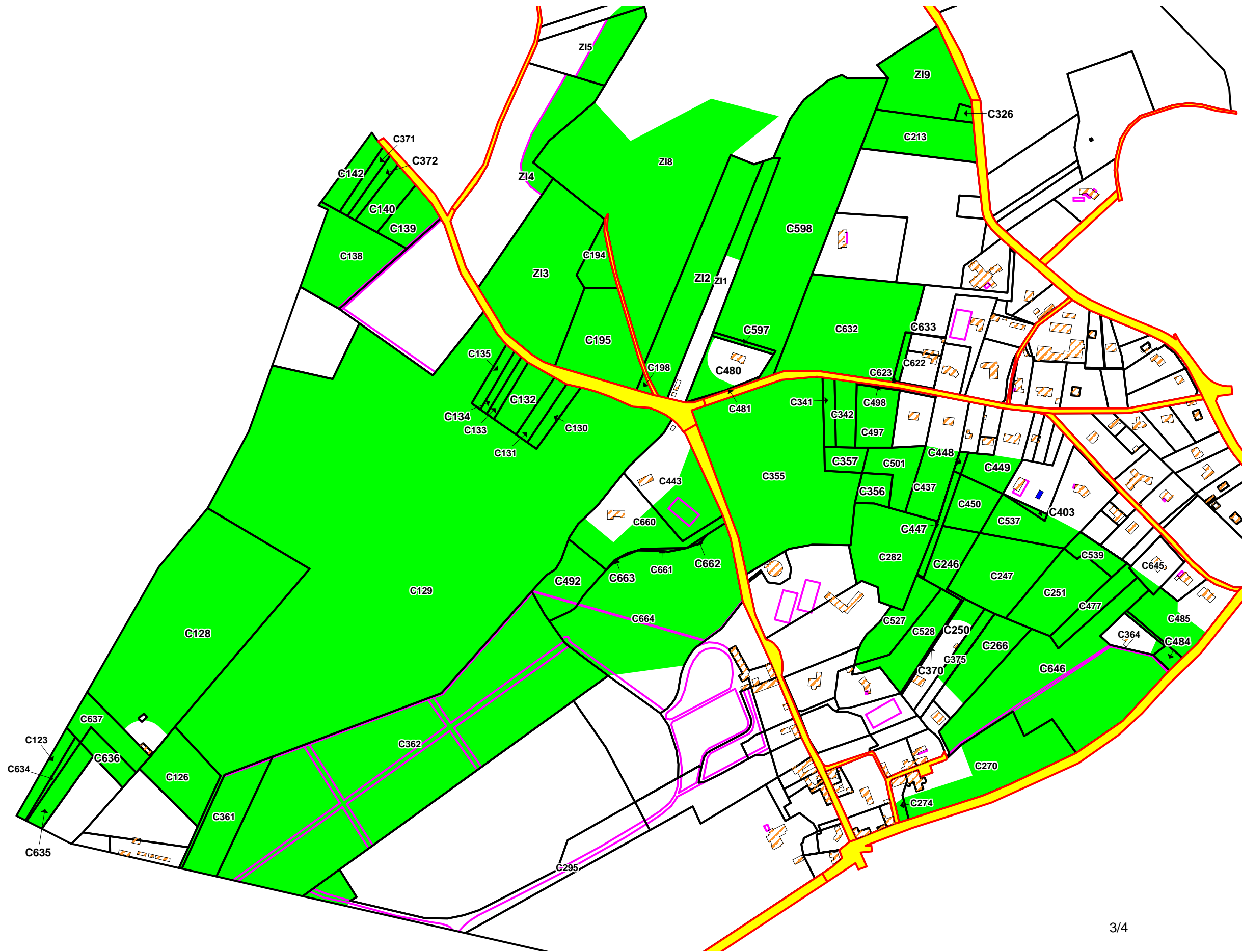








PLANCHE 1




Légende

-  Limite de classement
-  Bâti
-  Voirie
-  Cadastre
-  Hydrographie
-  Divers

L31 parcelle cadastrale classée

DDAF78 - FB - 27/07/2006



0 0.1 0.2  
Kilomètres

Échelle: 1:5 000



MINISTÈRE  
DE L'AGRICULTURE  
ET DE LA PÊCHE

Préfecture des Yvelines

DDAF 78